



COMMUNE DE VRED

Tél. 03.27.90.51.33
2025-047

EXTRAIT DU REGISTRE DES DELIBERATIONS DU CONSEIL MUNICIPAL DU 10 DECEMBRE 2025

<u>Date de la convocation</u> : 4 Décembre 2025	L'An Deux Mil Vingt-Cinq, le Quatre Décembre à 18 H 30, le Conseil Municipal de la Commune de VRED s'est réuni en séance ordinaire en Mairie, sous la Présidence de Madame Marie-Françoise FALEMPE, Maire			
<u>Date d'affichage de la convocation</u> : 4 Décembre 2025	Membres	Présents	Absents	Donne pouvoir à
<u>Nombre de conseillers</u> : En exercice : 12 Quorum : 7 Présents : 10 Pouvoirs : 2 Votants : 12	Madame FALEMPE Marie-Françoise	X		
	Madame DUQUESNE Laurence	X		
	Monsieur SOQUET Éric	X		
	Monsieur KEERSTOCK Daniel	X		
	Madame TRIOLO Accursia	X		
	Monsieur MAITTE Yves	X		
	Monsieur HARDY Frédéric	X		
<u>Secrétaire de Séance</u> : Éric SOQUET	Monsieur ZEIMEN Nicolas		X	DUQUESNE Laurence
	Madame CARPEZA Elodie		X	KEERSTOCK Daniel
	Madame HALLANT Dany	X		
	Monsieur BONNET Guy	X		
	Monsieur FOUCAUT Alain	X		
<u>Objet de la délibération</u> : Inscription au Plan Départemental des Itinéraires de Promenade et de Randonnée	Sens du Vote : Adoption Votes Pour : 10 Votes Contre : 0 Abstention : 2			

Madame le Maire présente au Conseil Municipal, le projet complémentaire relatif au « circuit de la chapelle du marais » et du GR 121 pour inscription au Plan Départemental des Itinéraires de Promenade et de Randonnée.

Conformément à la loi du 22 juillet 1983 (art. 56), vu la délibération du 25 Mars 1991 du Conseil Général du Nord arrétant le projet de Plan Départemental des Itinéraires de Promenade et de Randonnée et autorisant la consultation des communes, le Conseil Municipal est appelé à émettre un avis sur le projet, puis à désigner les voiries et les chemins ruraux pour lesquels il donne son accord.

Madame le Maire informe le Conseil Municipal que les chemins ruraux désignés ne pourront être aliénés voire supprimés que dans la mesure où la continuité de l'itinéraire est préservée, soit par le maintien du droit de passage, soit par la mise en place d'un itinéraire de substitution adapté à la promenade et à la randonnée et ce en accord avec le Département.

Après avoir pris connaissance du projet complémentaire sur le territoire communal, le Conseil Municipal a délibéré et

DECIDE

- D'émettre un avis favorable,
- D'inscrire les voiries concernées au Plan Départemental des Itinéraires de Promenade et de Randonnée,
- D'autoriser le Département du Nord à réaliser le balisage des itinéraires conformément à la charte officielle du balisage et de la signalétique.

Envoyé en préfecture le 16/12/2025

Reçu en préfecture le 16/12/2025

Publié le

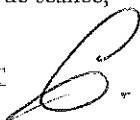
S²LO

ID : 059-215906298-20251210-2025_047-DE

Ainsi fait et délibéré les jour, mois et an susdits.

Le Secrétaire de séance,

Éric SOQUET



Certifie exécutoire par le Maire compte tenu de la réception
en Sous-Préfecture le **16 DEC. 2025** et de la publication
le **16 DEC. 2025**




Le Maire,

Marie-Françoise FALEMPE



Le Maire

Marie-Françoise FALEMPE



PLAN DEPARTEMENTAL DES ITINERAIRES DE PROMENADE

Tableau se rapportant à la délibération du 10 Décembre 2025

Commune : VRED

Eventuellement nom de l'itinéraire : Circuit de la chapelle du marais / GR 121

Informations générales sur le chemin	Informations complémentaires s'il s'agit d'un chemin privé (1)		
Tronçon et désignation de la voie nature et état de viabilité privé ou public	Nom du ou des propriétaires (2)	Références cadastrales (section et n° de parcelle) et n° de feuille	Servitude publique (?) (inscrite au cadastre)
Chemin rural dit des Petits Ebous (public)		ZA feuille 001	

(1) Privé communal, privé ou chemin d'association foncière si pour une parcelle, il y a des copropriétaires préciser leur nom, prénom et adresse pour chacun

Envoyé en préfecture le 16/12/2025

Reçu en préfecture le 16/12/2025

Publié le



ID : 059-215906298-20251210-2025_047-DE